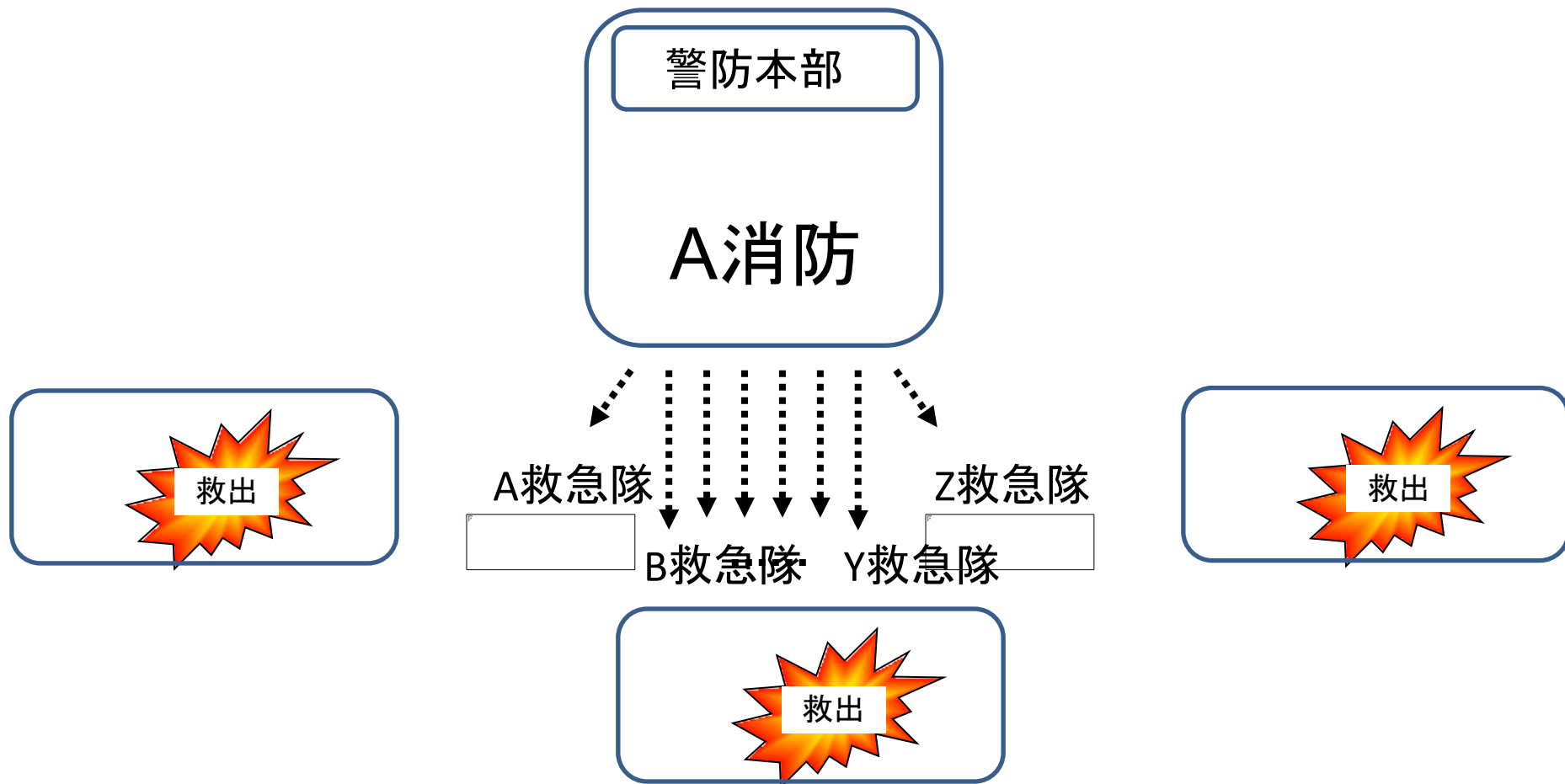
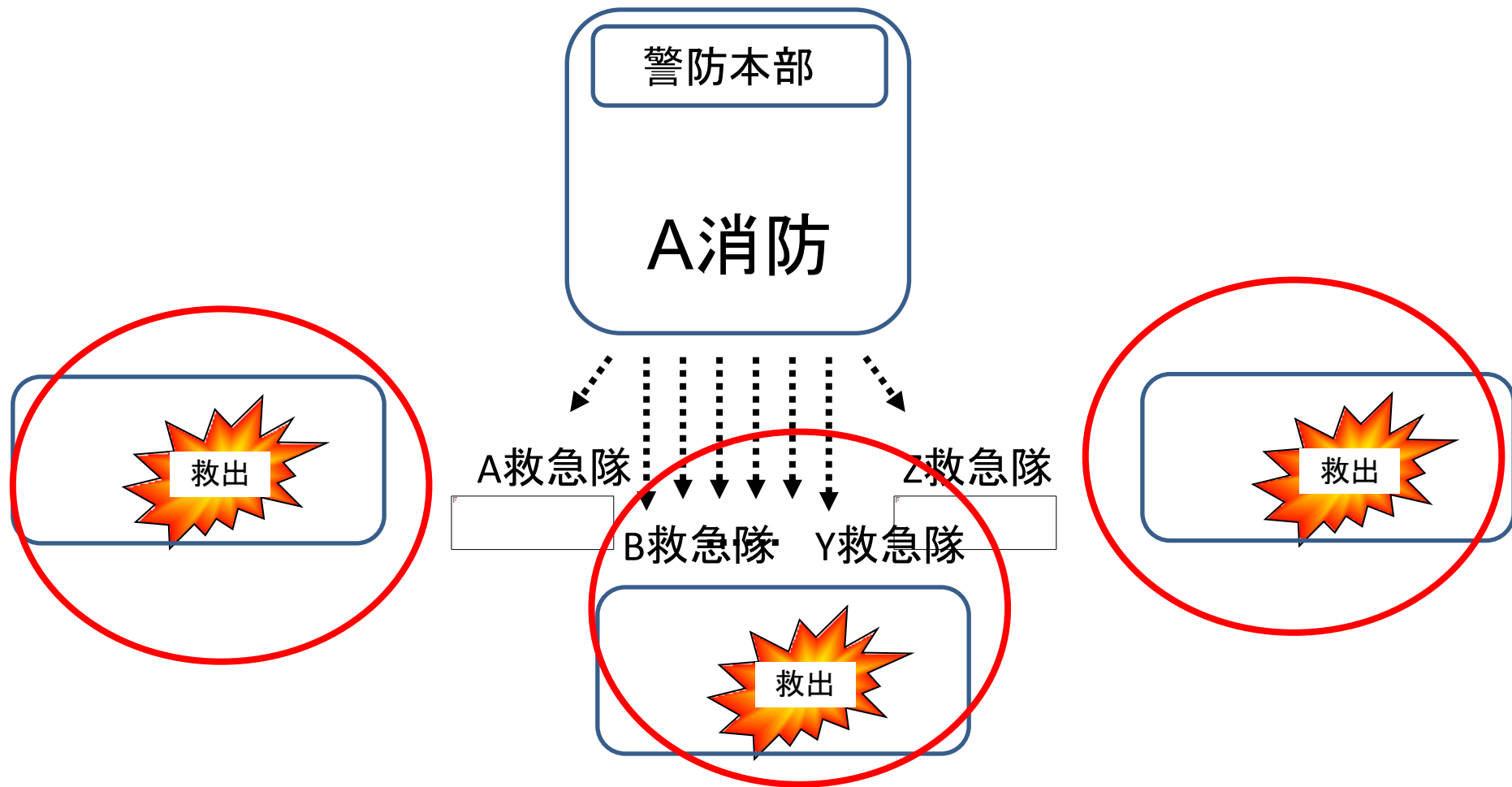


単一組織が管轄する地域において 同時に複数の災害が発生



割り当てデータベースが1区分であり整理できない

単一組織が管轄する地域において 同時に複数の災害発生が発生



GPS情報を用い災害エリアとして登録

【同時発生複数災害対応】

実装した機能3 災害エリア登録機能

災害エリア: GPS・入力時間情報によるデータ抽出条件 警戒区域に準ずる

2.	災害エリア別集計表	災害エリアごとの重症度別集計表
	傷病者に設定されたエリア変更	この機能は利用できません
3.	※QRコード割当範囲の作成	この機能は利用できません
	災害エリアの作成 (および削除、編集)	地図より災害エリア (および削除)
	QRコード割当範囲の初期化	QRコード割当範囲の初期化を行う
	QRコードの印刷	QRコード割当範囲ごとの印刷を
	※10万件QRデータの作成	この機能は利用できません
	※利用者の登録	この機能は利用できません

※は管理者が行う機能です 閉じる

Login User:春日部
デジタルトリアージシステム2.0.1.8版 前版_TIEF (広域災害機能対応) 本部署

練習モード

警備消防

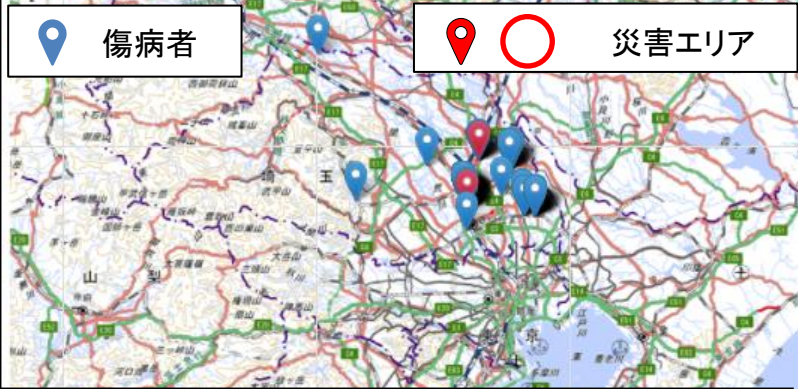
登録された災害エリア リスト

抽出期間: 2023-02-18 15:31 ~ 2023-02-19 15:31

選択	災害エリア名称	災害発生時間	作成日時
<input type="checkbox"/>	新都心災害 春日部	2022-12-01 00:00 ~	2022-12-16 02:56:17
<input type="checkbox"/>	蓮田SA災害 春日部	2022-10-27 00:00 ~	2022-11-08 12:09:23

2-1

災害エリア の選択



登録された災害エリアと傷病者の分布図をGPS情報で表示

トリアージポスト	応急救護所	搬出済	搬送中	病院到着
緊急治療	条件に従った集計表が表示される			
救命困難				
ポスト通過数	救護所搬出数	搬送中		病院到着数
計	5	1	0	0
説明	トリアージポストで入力された総数	救護所まで入力済	搬出担当まで入力済	搬送隊まで入力済



【同時発生複数災害対応するために実装した機能】

災害エリア登録機能

災害エリア名称	所属消防本部	災害発生時間	モード	作成日時	削除	編集
半径を選択し下の地図よりエリアの中心をマウスで選択してください。						
災害エリア名称	中心位置 (X Y 座標)	災害発生時間	モード	半径 0. (Km)	所属消防本部	
<input type="text"/>	<input type="text"/> <input type="text"/>	<input type="text"/> ~ <input type="text"/>	練習モード		<input type="text"/>	
<input type="button" value="作成"/>			<input type="button" value="戻る"/>			

- 登録項目
- 災害エリア名称、中心位置、検索する時間帯半径など

【同時発生複数災害対応】

実装した機能3 災害エリア登録機能

災害エリア: GPS・入力時間情報によるデータ抽出条件

警戒区域に準ずる

The screenshot shows a web application interface with several elements:

- Top left: A box labeled "災害エリア別集計表" (Disaster Area-wise Summary Table) with a red border.
- Top middle: A box labeled "災害エリアごとの重症度別集計表" (Summary Table by Disaster Area and Severity).
- Top right: Login information "Login User:春日部" and system version "デジタルトリアージシステム2018版 前版_TIEF (広域災害機能対応) 本年版".
- Bottom left: A box labeled "傷病者に設定されたエリア変更" (Area Change for Injured Patients).
- Bottom middle: A red error message "この機能は利用できません" (This function is not available).
- Bottom right: A box labeled "登録された災害エリア リスト" (List of Registered Disaster Areas).
- Bottom right: Date and time range "2023-02-18 15:31 ~ 2023-02-19 15:31".

Arrows indicate a flow from the "災害エリア別集計表" box to the "登録された災害エリア リスト" box, and from the "この機能は利用できません" message to the "登録された災害エリア リスト" box.

机上訓練

- 単一割当区分(=単独組織)データベース (20名)
 - 参加者 消防職員8名
 - 上記データベース内個別のQRコード、ポスト情報、GPS情報(事前に埼玉県春日部駅付近二か所を指定)を入力
1. システム地図上で傷病者分布を確認
 2. 二つの災害エリア (春日部駅災害および文化会館災害)を作成
 3. 災害エリア別集計により別集計されるか評価

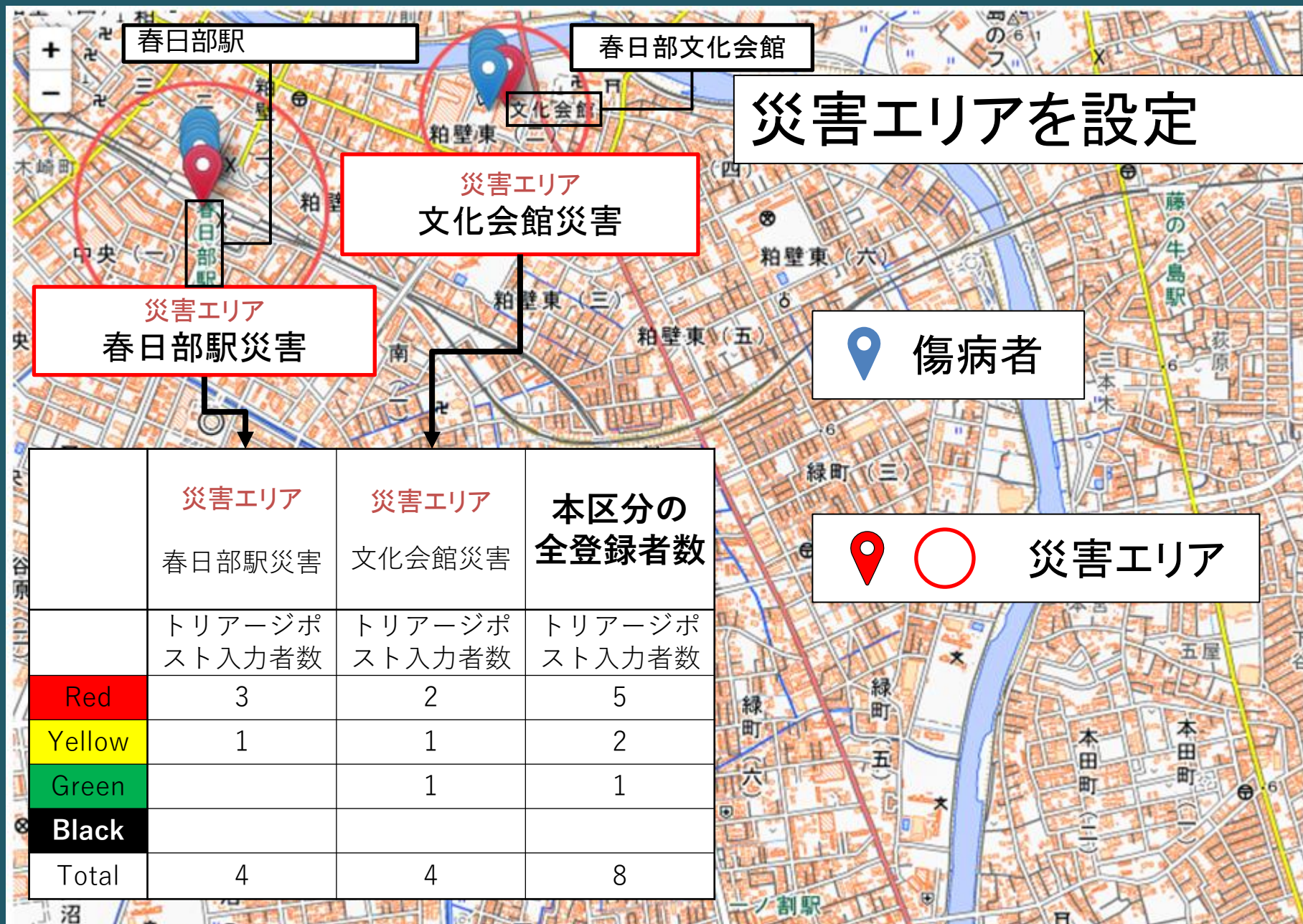
【同時発生複数災害対応】



同一割当区分内に同時に複数の傷病者集積が確認できる



【同時発生複数災害対応】



GPS情報のマニュアル入力

- 各個人の所持する携帯電話
- 各自にQRコードを配布
- トリアージポストまで入力
- **2つのエリアに分けGPS情報を指定**
- **エクセル資料データ**

【改定版 トリアージポスト 登録情報】
トリアージポスト入力後「登録」ボタンでデータベースに更新します

精度精度

年齢 (須)	<input type="text"/>
性別 (須)	<input type="text"/>
受付時間	10 : 47
重症度 (必須)	<input type="radio"/> 0 <input type="radio"/> I <input type="radio"/> II <input type="radio"/> III
経緯度	<input type="text"/> <input type="text"/>
画像	<input type="text"/>
備考	<input type="text"/>

• 位置情報を個別指定
• マニュアル入力